ΕΦΗΜΕΡΙΣ ΤΗΣ ΚΥΒΕΡΝΗΣΕΩΣ
ΤΗΣ ΕΛΛΗΝΙΚΗΣ ΔΗΜΟΚΡΑΤΙΑΣ

ΕΝ ΑΘΗΝΑΙΣ ΤΗ 11 ΜΑΡΤΙΟΥ 1977	ΤΕΥΧΟΣ ΤΕΤΑΡΤΟΝ	ΑΡΙΘΜΟΣ ΦΥΛΛΟΥ 71

Ἀριθ. 5333

Περὶ ἐπικυρώσεως ἐκθέσεως ἐπιτροπῆς καθορισμοῦ ὁρίων αἰγιαλοῦ καὶ παραλίας στὴ θέση «ΠΛΑΤΕΙΑ ἕως ἐγκαταστάσεις ΝΑΤΟ» Σαλαμίνας.

Ο ΝΟΜΑΡΧΗΣ ΑΤΤΙΚΗΣ

ΔΙΑΜΕΡΙΣΜΑ ΠΕΙΡΑΙΩΣ

Σύμφωνα μέ:

1. Τὶς διατάξεις α) τοῦ Ν. 3200/55 «περὶ Διοικητικῆς ἀποκεντρώσεως» ὅπως τροποποιήθηκαν καὶ συμπληρώθηκαν μεταγενέστερα, β) τοῦ Α.Ν. 2344/1940 «περὶ αἰγιαλοῦ καὶ παραλίας καὶ γ' τοῦ Α.Ν. 263/1968 «περὶ τροποποιήσεως καὶ συμπληρώσεως τῶν διατάξεων περὶ δημοσίων κτημάτων.

2. Τὸ ὑπ' ἀριθ. 187.3/2/77 Σχ. 25/12.1.77 ἔγγραφο τῆς Ὑδρογραφικῆς Ὑπηρεσίας τοῦ Ἀρχηγείου Ναυτικοῦ μὲ τὸ ὁποῖο διαβιβάστηκε ἡ ἀπὸ 22.3.76 ἔκθεση τῆς Ἐπιτροπῆς καθορισμοῦ τῶν ὁρίων τοῦ αἰγιαλοῦ ποὺ προβλέπεται ἀπὸ τὸ ἄρθ. 5 τοῦ Α.Ν. 263/1968, ἐπίσης καὶ τὸ τοπογραφικὸ διάγραμμα ποὺ συνοδεύει τὴν ἔκθεση μὲ κλίμακα 1/500 ποὺ συντάχθηκε τὸν Φεβρουάριο 1975 ἀπὸ τὸν Τοπογράφο Μηχανικὸ τοῦ Ὑπουργ. Οἰκονομικῶν Ἰωάν. Σινάνογλου καὶ θεωρήθηκε στὶς 14.5.75 ἀπὸ τὸν Νομομηχανικὸ ἐπὶ βαθμῷ 4ῳ Ὑπουργείου Οἰκονομικῶν Γρηγ. Ξηρογιάννη. Μὲ τὴν ἔκθεση αὐτὴ ἡ παραπάνω ἀναφερομένη ἐπιτροπὴ καθορίζει στὸ διάγραμμα αὐτὸ μὲ κόκκινη συνεχὴ πολυγωνικὴ γραμμὴ τὴν ὁριογραμμὴ τοῦ αἰγιαλοῦ, μὲ κίτρινη συνεχὴ πολυγωνικὴ γραμμὴ τὴν ὁριογραμμὴ τῆς παραλίας καὶ μὲ θαλασσιὰ συνεχὴ πολυγωνικὴ γραμμὴ τὴν ὁριογραμμὴ τοῦ παλιοῦ αἰγιαλοῦ.

3. Τὸ ὑπ' ἀριθ. Φ 187. 2/78/77 251/15.2.77 ἔγγραφο τοῦ Ἀρχηγείου Ναυτικοῦ μὲ τὸ ὁποῖο τοῦτο συμφωνεῖ μὲ τὰ ὅρια τοῦ αἰγιαλοῦ καὶ τῆς παραλίας ποὺ καθορίστηκαν ἀπὸ τὴν παραπάνω ἐπιτροπὴ στὴ θέση ποὺ ἀναφέρεται στὸ θέμα μας, ἀποφασίζομεν:

Ἐπικυρώνουμε τὴν ἀπὸ 22.3.76 ἔκθεση τῆς ἐπιτροπῆς καθορισμοῦ τῶν ὁρίων τοῦ αἰγιαλοῦ ποὺ προβλέπεται ἀπὸ τὸ ἄρθρο 5 Α.Ν. 263/1968., ἐπίσης καὶ τὸ τοπογραφικὸ διάγραμμα ποὺ συνοδεύει τὴν ἔκθεση αὐτὴ μὲ κλίμακα 1/500 ποὺ συντάχθηκε τὸν μήνα Φεβρουάριο 1975 ἀπὸ τὸν Τοπογράφο Μηχανικὸ τοῦ Ὑπουργείου Οἰκονομικῶν Ἰωάν. Σινάνογλου καὶ θεωρήθηκε στὶς 14.5.75 ἀπὸ τὸν Νομομηχανικὸ ἐπὶ βαθμῷ 4ῳ τοῦ ΥΠΟΙΚ Γρηγ. Ξηρογιάννη. Μὲ αὐτὴν τὴν ἔκθεση ἡ παραπάνω ἀναφερομένη ἐπιτροπὴ καθορίζει στὸ διάγραμμα αὐτὸ μὲ κόκκινη συνεχὴ πολυγωνικὴ γραμμὴ τὴν ὁριογραμμὴ τοῦ αἰγιαλοῦ μὲ κίτρινη συνεχὴ πολυγωνικὴ γραμμὴ τὴν ὁριογραμμὴ τῆς παραλίας καὶ μὲ θαλασσιὰ συνεχὴ πολυγωνικὴ γραμμὴ τὴν ὁριογραμμὴ τοῦ παλαιοῦ αἰγιαλοῦ στὴ θέση «ΠΛΑΤΕΙΑ ἕως ἐγκαταστάσεις ΝΑΤΟ» Σαλαμίνας.

Ἡ πράξη αὐτὴ νὰ δημοσιευθεῖ στὴν Ἐφημερίδα τῆς Κυβερνήσεως.

Ἐν Πειραιεῖ τῇ 26 Φεβρουαρίου 1977

Ὁ Ἀναπλ. Νομάρχης

Π. ΓΕΡΟΓΙΑΝΝΗΣ

ΕΚΘΕΣΙΣ ΕΠΙΤΡΟΠΗΣ ΚΑΘΟΡΙΣΜΟΥ ΟΡΙΩΝ ΑΙΓΙΑΛΟΥ - ΠΑΡΑΛΙΑΣ

Ἐν Σαλαμῖνι σήμερον τὴν 22.3.76 ἡ Ἐπιτροπὴ καθορισμοῦ ὁρίων αἰγιαλοῦ καὶ παραλίας, ἀποτελουμένη, ὡς ὁ ΑΝ 263/2.1.68 ὁρίζει, ἐκ τῶν:

α) Ἀντιπλοιάρχου (Μ) Σ. Σωτηρόπουλου, Ὑποδιευθυντοῦ τῆς Ὑδρογραφικῆς Ὑπηρεσίας Ἀρχηγείου Ναυτικοῦ, ὡς Προέδρου.

β) Γ. ΑΡΓΥΡΟΥ Ἀναπλ. ΔΤΥΝ Ἀττικῆς, Διαμ. Πειραιῶς, καὶ

γ) Ν. ΡΟΓΚΑΚΟΥ Ἀναπλ. Οἰκ. Ἐφόρου Σαλαμῖνος, ἐκτελέσασα αὐτοψίαν διὰ τὸν καθορισμὸν ὁριογραμμῆς αἰγιαλοῦ καὶ παραλίας εἰς περιοχὴν Πλατείας ἕως ἐγκαταστάσεις ΝΑΤΟ», καὶ λαβοῦσα ὑπ' ὄψιν:

α) Τὸ ὑπ' ἀρ. 19733/17.9.75 ἔγγραφον τῆς Νομαρχίας Ἀττικῆς Διαμ. Πειραιῶς μετὰ τοῦ ἐν αὐτῷ συνημμένου τοπογραφικοῦ διαγράμματος, συνταχθέντος τὸν Φεβρουάριον τοῦ 1975 δεόντως θεωρημένου ὑπὸ τοῦ Νομομηχανικοῦ Γ. Ξηρογιάννη.

β) Τὰς διατάξεις τοῦ Α.Ν. 1540/38, ὡς ἐτροποποιήθη ὑπὸ τοῦ Α.Ν. 2344/40 καὶ τοῦ ΑΝ 263/22.1.68, καθ' ἃς ὁ καθορισμὸς τῆς ὁριογραμμῆς αἰγιαλοῦ καὶ παραλίας ἐκτελεῖται ἐπὶ τοπογραφικοῦ καὶ ὑψομετρικοῦ διαγράμματος, χαρασσομένης ἐπ' αὐτοῦ ἐρυθρᾶς γραμμῆς διὰ τὴν ὁριογραμμὴν τοῦ αἰγιαλοῦ καὶ εἰς περίπτωσιν καθ' ἣν ἕνεκα προσχώσεων ἢ ἄλλης αἰτίας εἶναι ἐμφανὲς ὅτι καθ' ὃν χρόνον ἐκτελεῖται ὁ καθορισμός, ὁ αἰγιαλὸς εἶναι διάφορος τοῦ ἐν τῷ παρελθόντι τοιούτου κλπ.

γ) Τὰ ἐκ τῆς ἐνεργηθείσης τὴν 22.3.76 αὐτοψίας στοιχεῖα, καθ' ἃ χαραχθεῖσα ὁριογραμμὴ τοῦ αἰγιαλοῦ ἐτεκμηριώθη ἐπὶ τῶν νῦν ὑφισταμένων φυσικῶν ἰχνῶν, διαβρώσεων, λόγῳ τῆς ἐντόνου παρουσίας τοῦ θαλασσίου ὕδατος.

δ) Τὴν γνωμοδότησιν 415/75 ΝΣΚ.

ε) ὅτι: «ἐξαιροῦνται τῆς λωρίδος τῆς παραλίας τὰ ἐν αὐτῇ ὑφιστάμενα κτίσματα ἢ τμήματα κτισμάτων συμφώνως ἄρθρ. 5 παρ. 1 τοῦ ΑΝ 2344/40 καὶ γνωμοδοτήσει ΝΣΚ 630/64», ἀποφασίζει:

καθορίζει ἐπὶ τοῦ συνημμένου διαγράμματος:

α) Δι' ἐρυθρᾶς συνεχοῦς πολυγωνικῆς γραμμῆς τὴν ὁριογραμμὴν τοῦ αἰγιαλοῦ.

β) Διὰ κιτρίνης συνεχοῦς πολυγωνικῆς γραμμῆς τὴν ὁριογραμμὴν τῆς παραλίας.

γ) Διὰ κυανῆς συνεχοῦς πολυγωνικῆς γραμμῆς τὴν ὁριογραμμὴν τοῦ παλαιοῦ αἰγιαλοῦ.

Ὁ Πρόεδρος
Ἀντιπλοίαρχος (Μ) ΣΩΤΗΡΟΠΟΥΛΟΣ

Τὰ Μέλη
Γ. ΑΡΓΥΡΟΣ
Σ. ΡΟΓΚΑΚΟΣ

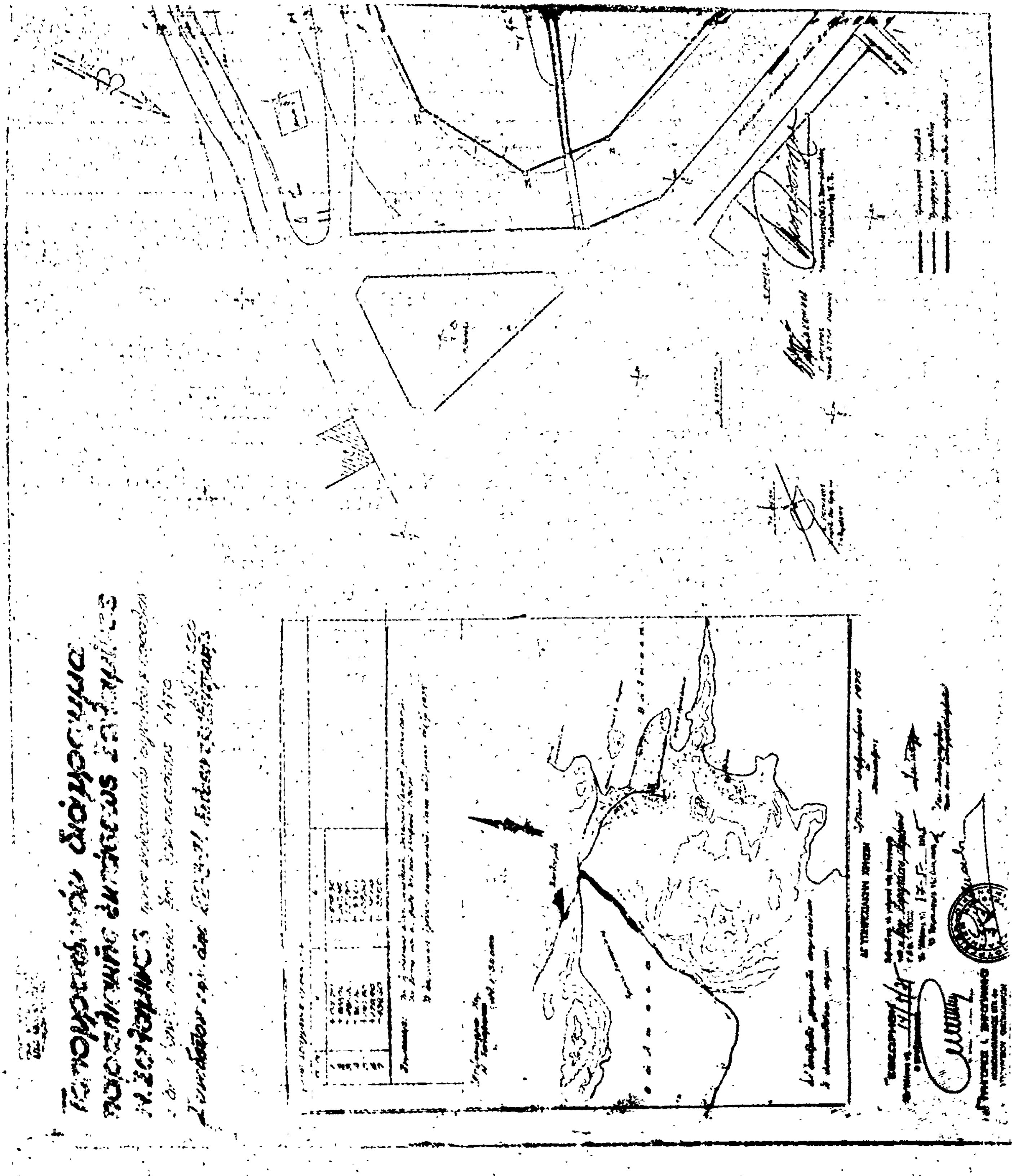

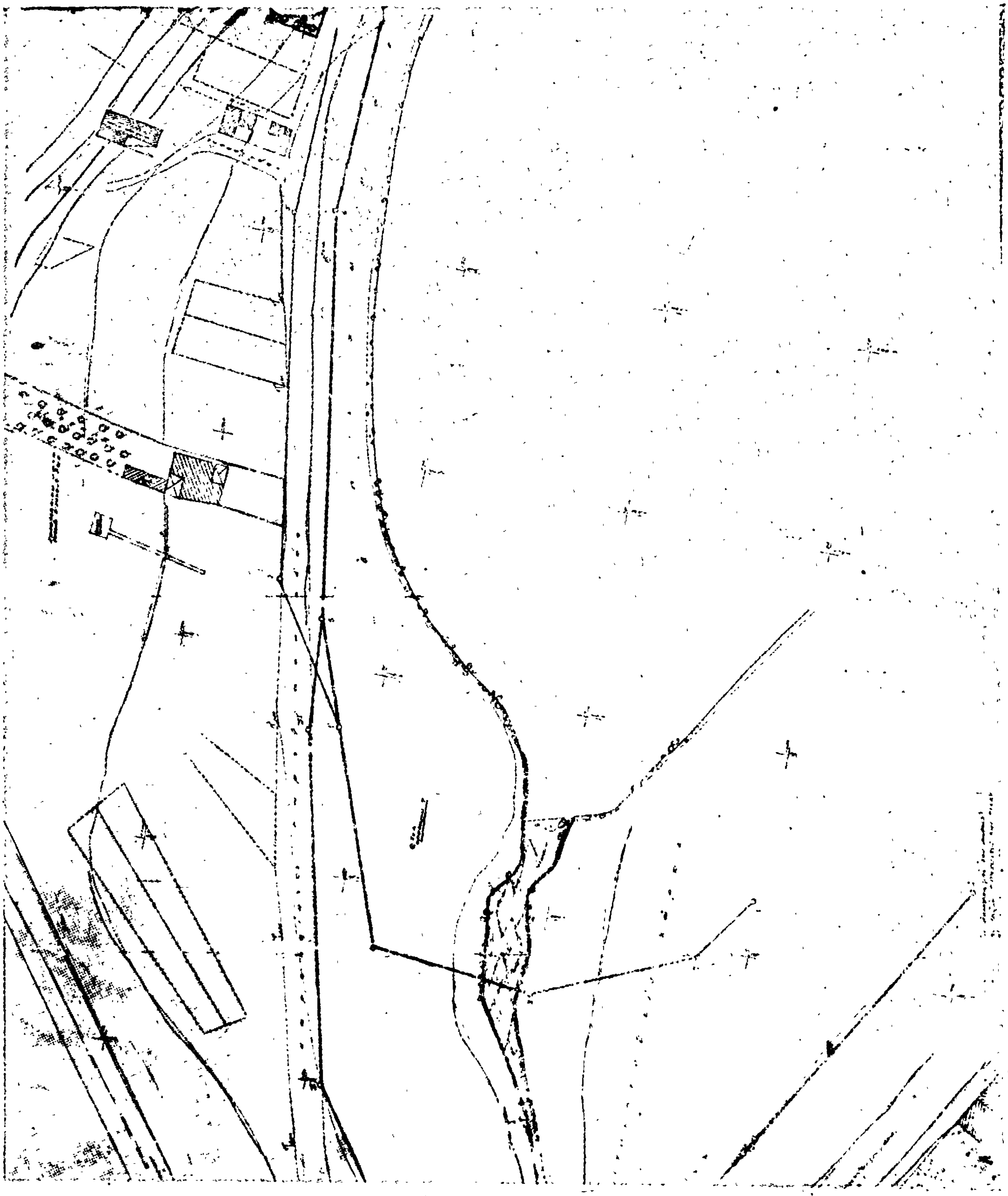

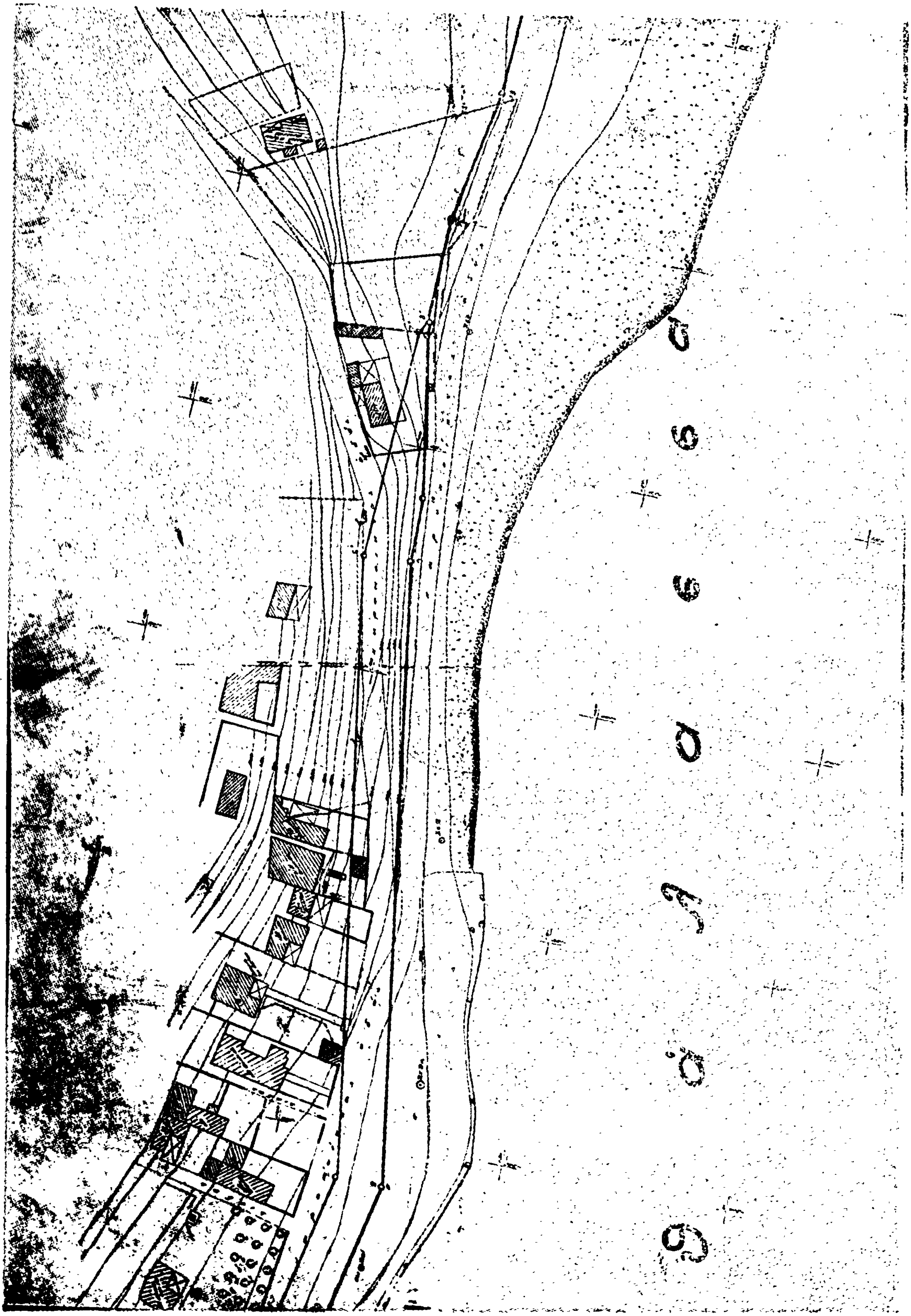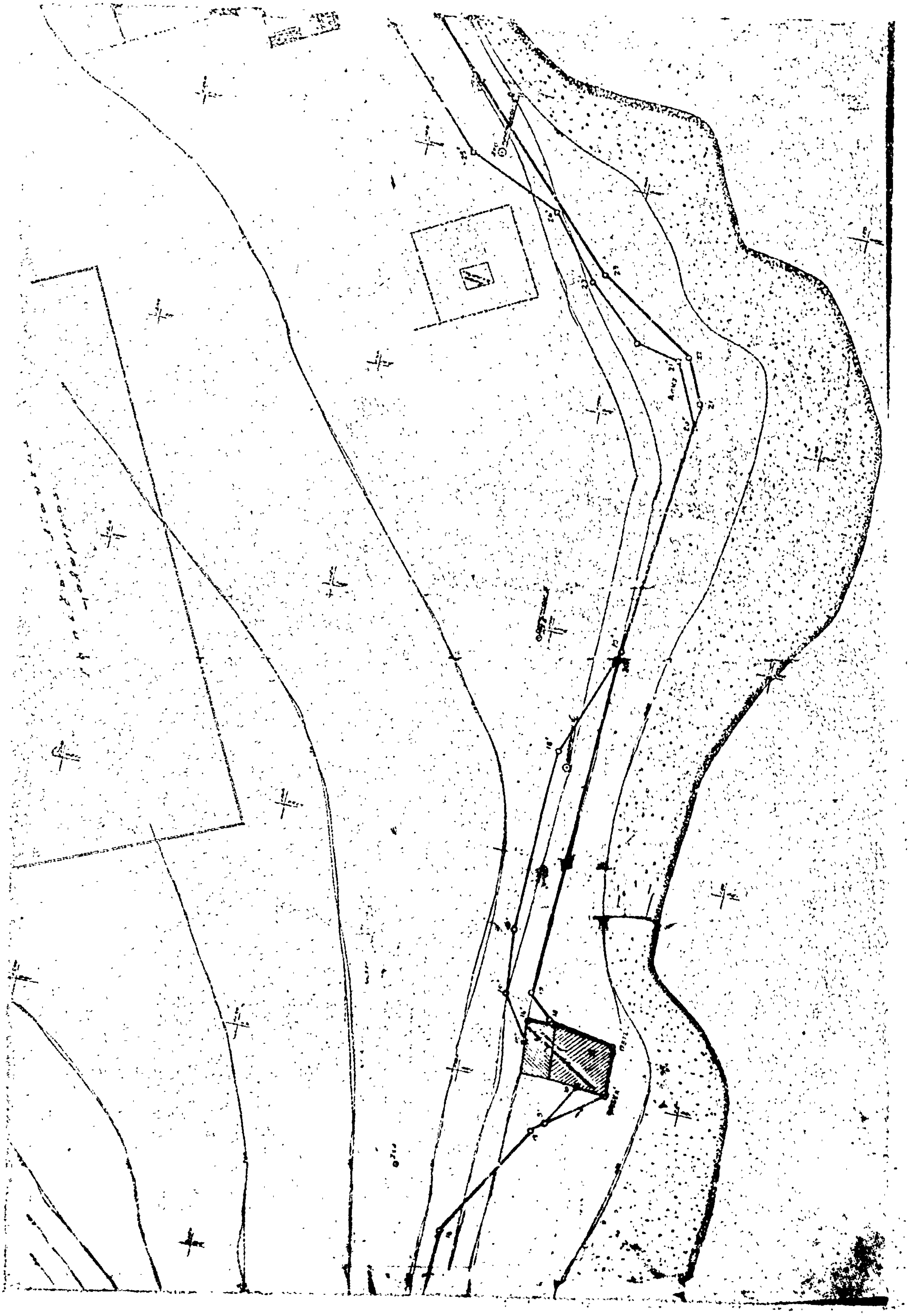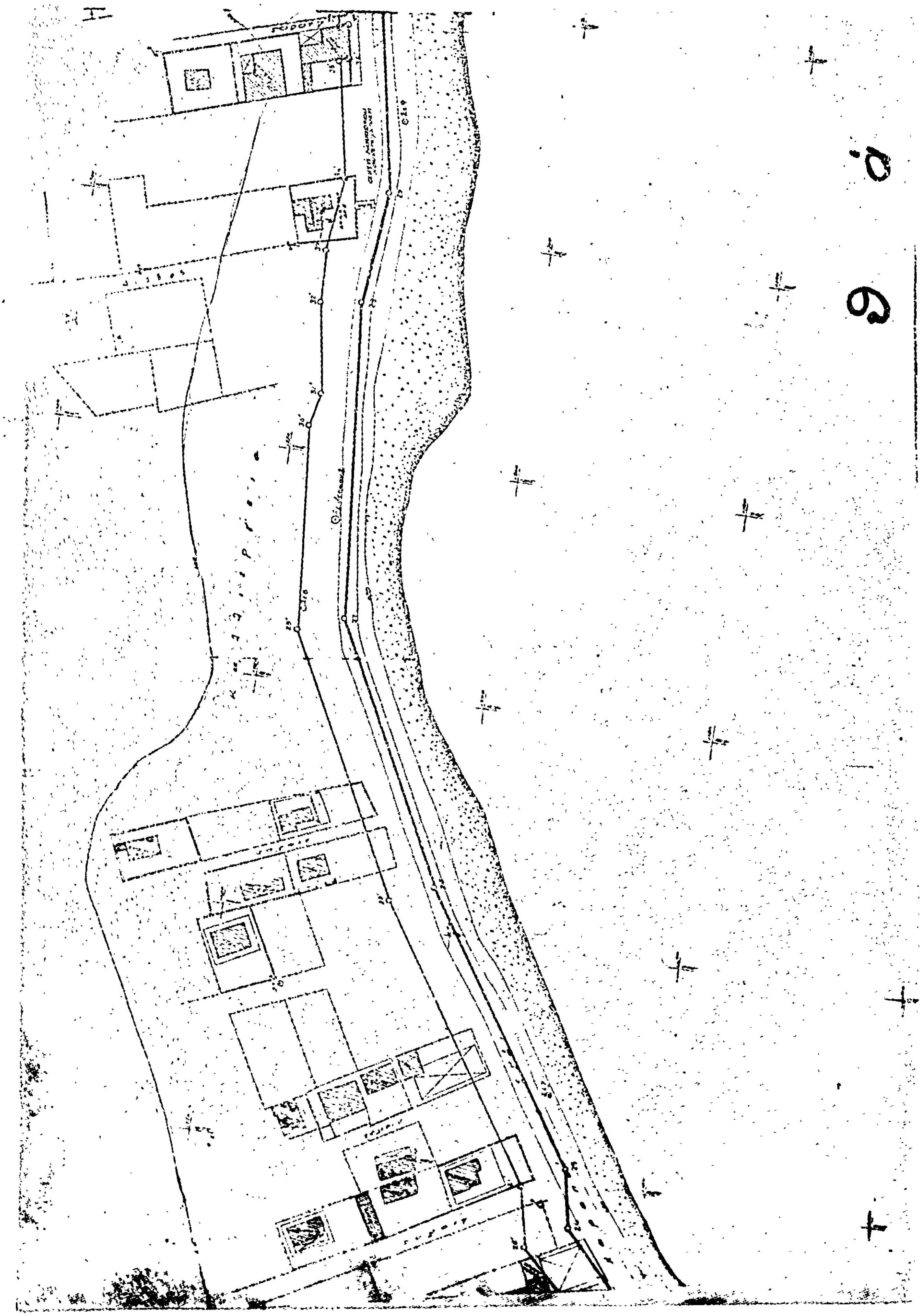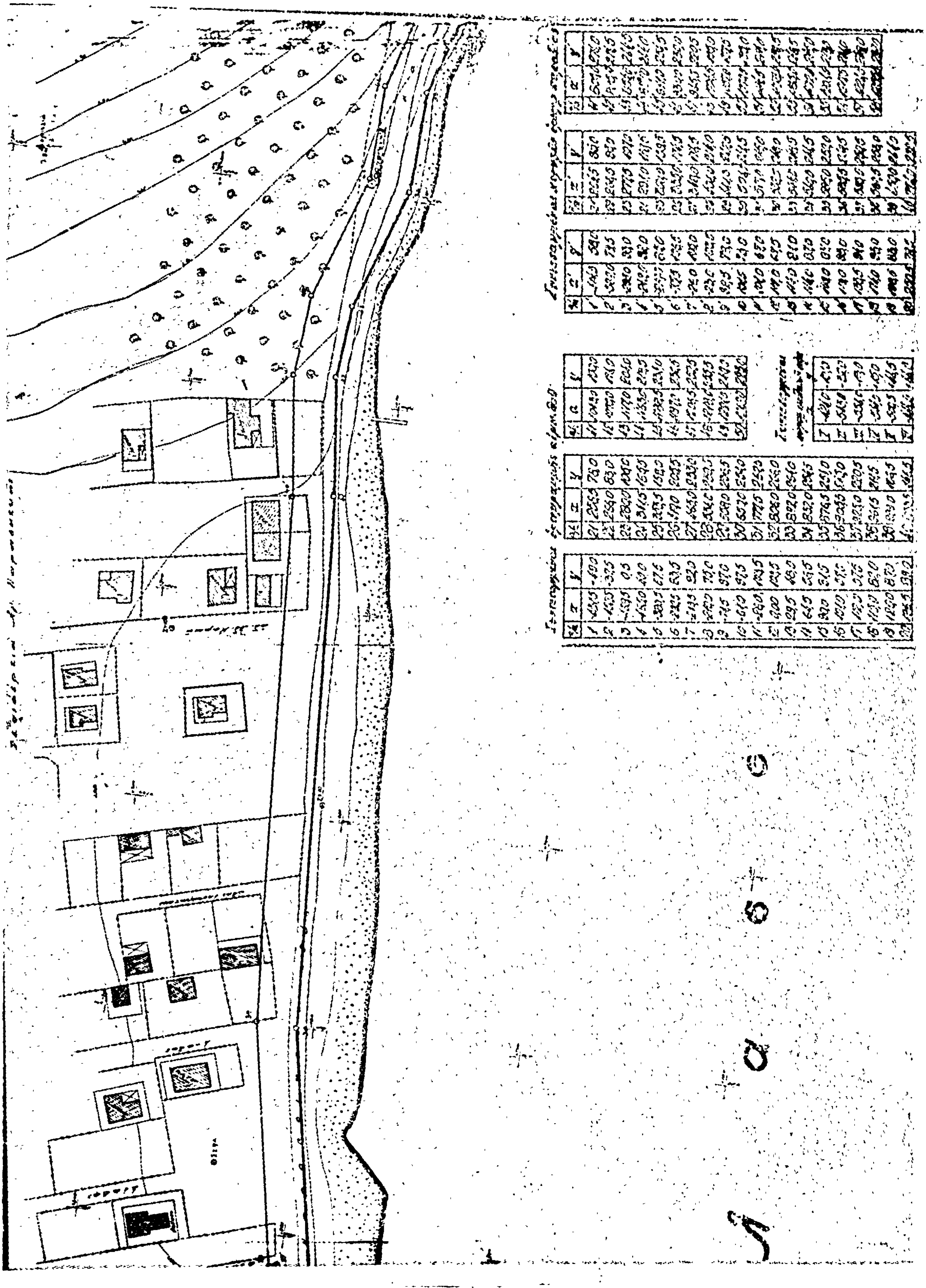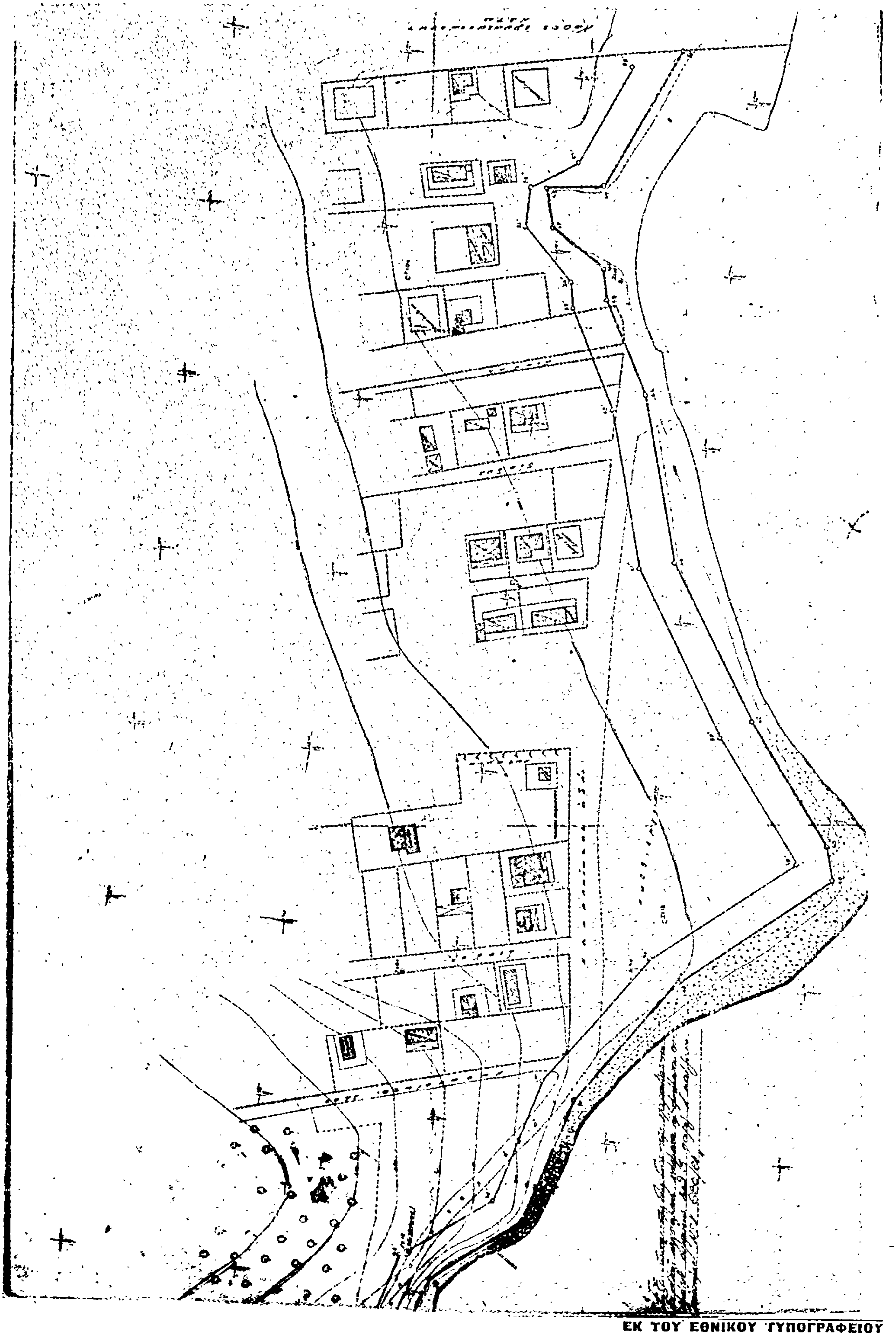
Θάλασσα